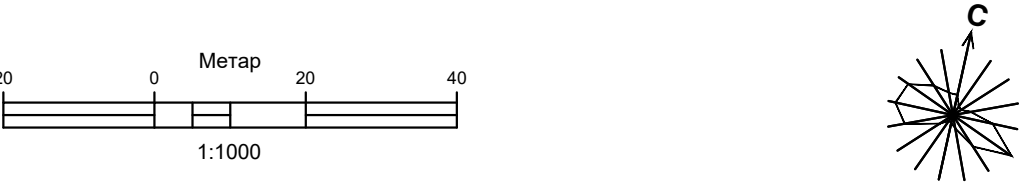


ПЛАН ДЕТАЉНЕ РЕГУЛАЦИЈЕ  
ТУРИСТИЧКО-РЕКРЕАТИВНОГ КОМПЛЕКСА  
"ЈЕЗЕРО БОРКОВАЦ"



ЕНЕРГЕТСКА И ЕК ИНФРАСТРУКТУРА - ЛИСТ 4

ЕЛЕКТРОЕНЕРГЕТСКА ИНФРАСТРУКТУРА

- E20 20 kV ПОДЗЕМНИ ВОД (ПЛАНИРАНИ)
- E0.4 0,4 kV ПОДЗЕМНИ ВОД (ПЛАНИРАНИ)

ТЕРМОЕНЕРГЕТСКА ИНФРАСТРУКТУРА

- ТСП ДИСТРИБУТИВНИ ГАСОВОД (ПЛАНИРАНИ)

ЕЛЕКТРОНСКА КОМУНИКАЦИОНА (ЕК) ИНФРАСТРУКТУРА



- ЕКС ЕЛЕКТРОНСКА КОМУНИКАЦИОНА КАНАЛИЗАЦИЈА ПОДЗЕМНА (ПЛАНИРАНА)

- РЕГУЛАЦИОНА ЛИНИЈА

- ПРИСТУПНА САОБРАЋАЈНИЦА

- ГРАНИЦА ОБУХВАТА ПЛАНА

- ГРАНИЦА ОПШТИНЕ

НОСИЛАЦ ИЗРАДЕ ПЛАНА		ОПШТИНА ИРИГ	Печат и потпис:
		ОВЛАШЋЕНО ЛИЦЕ:	
ОБРАЂИВАЧ		ЈП ЗАВОД ЗА УРБАНИЗАМ ВОЈВОДИНЕ	Печат и потпис:
		ВД ДИРЕКТОРА: ПРЕДРАГ КНЕЖЕВИЋ, дипл.правник	
		ПОМОЋНИК ДИРЕКТОРА: мр ВЛАДИМИР ПИХЛЕР, дипл.инж.арх.	
НАЗИВ ПЛАНА	ПЛАН ДЕТАЉНЕ РЕГУЛАЦИЈЕ ТУРИСТИЧКО-РЕКРЕАТИВНОГ КОМПЛЕКСА "ЈЕЗЕРО БОРКОВАЦ"		
НАЗИВ КАРТЕ	ЕНЕРГЕТСКА И ЕК ИНФРАСТРУКТУРА - ЛИСТ 4		
ОДГОВОРНИ УРБАНИСТА	СВЈЕТЛАНА РЕКО, дипл. инж. арх.		Печат и потпис:
САРАДНИЦИ	Маринко Гиздавић, инж.електро. Милан Жижич, дипл.инж.маш.		
E-2863	Размера: 1:1000	Датум: МАЈ 2024. ГОДИНЕ	
		Број листа: 9.4	